

**KAHRAMANKAZAN
BELEDİYESİ
SOSYAL DOKU:
VATANDAŞ
MEMNUNİYET
ARAŞTIRMASI**

AĞUSTOS 2019

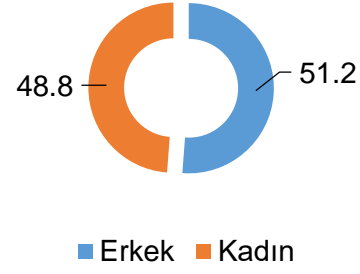
Kapsam Kahramankazan belediyesi sınırlarında yaşayan 18 ve üzeri nüfus.	Örnek Hacmi 1.297	Kota Değişkenleri Yaş grubu, cinsiyet, eğitim düzeyi	Kalite Kontrol Mantıksal içsel tutarlılık kontrolü
Uygulama Tarihi 1 – 4 Ağustos 2019	Yöntem Yüz yüze görüşme	Ağırlıklandırma Yinelemeli orantılı ağırlıklandırma (IPF)	Analiz Ortamları MS Excel, R Studio

DEMOGRAFİK ÖZELLİKLER

Cinsiyet

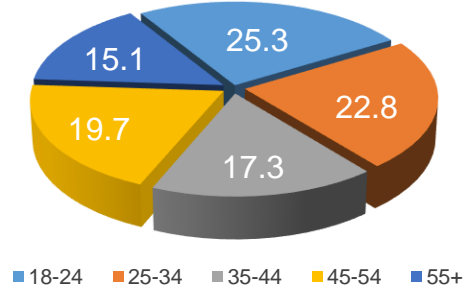
Genel

Kadın	48.8
Erkek	51.2
Toplam	100



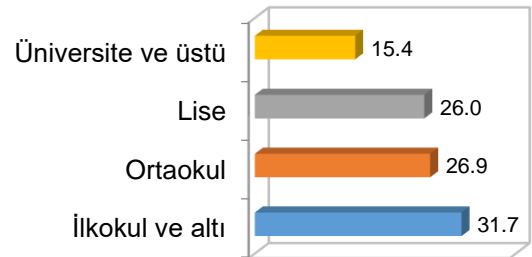
Yaş

18-24	25.3
25-34	22.8
35-44	17.3
45-54	19.7
55+	15.1
Toplam	100

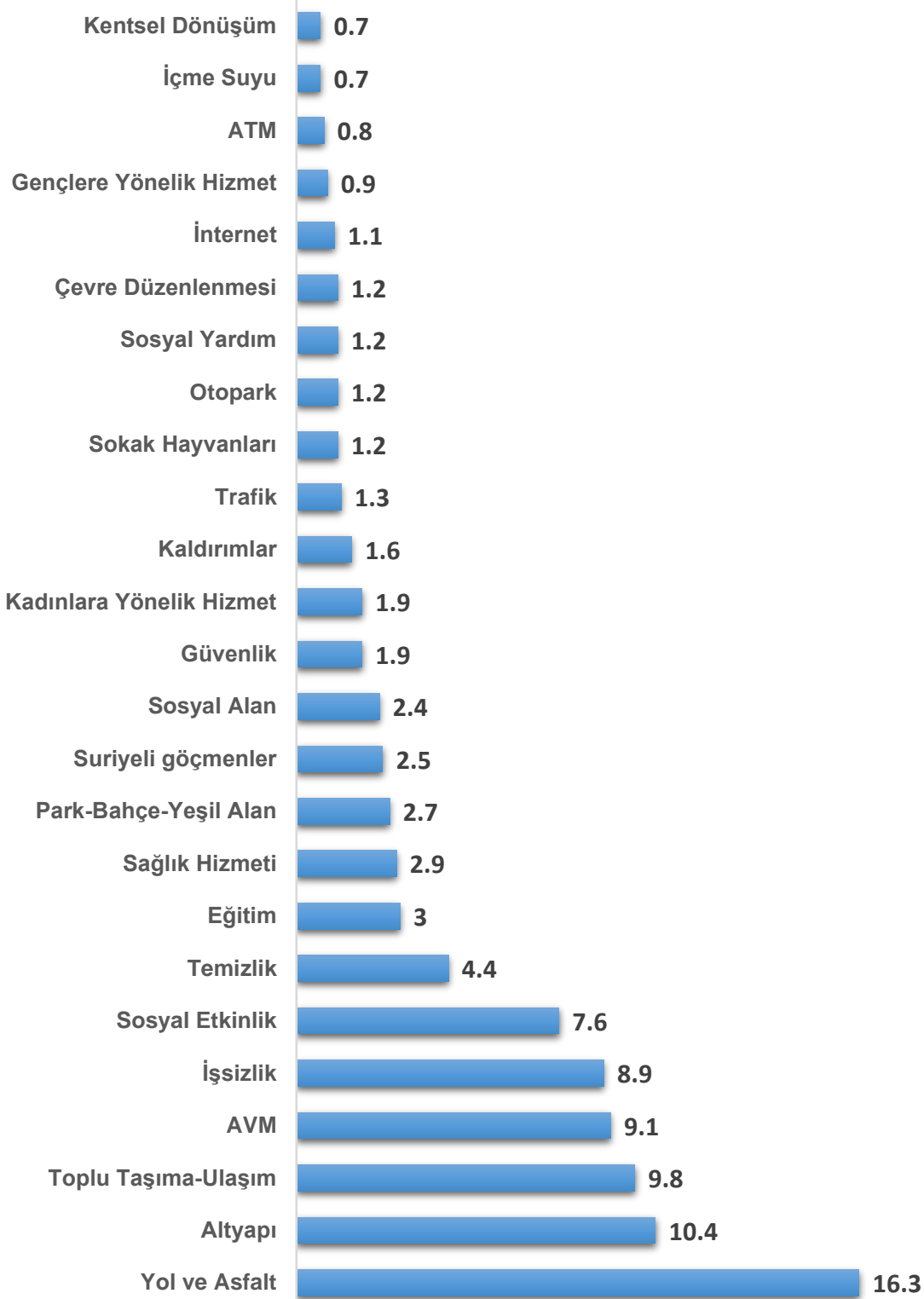


Eğitim

İlkokul ve altı	31.7
Ortaokul	26.9
Lise	26.0
Üniversite ve üstü	15.4
Toplam	100



İlçenin en önemli sorunları (Tek seçenek)



Mahallelerin en önemli sorunları

ATATÜRK

Altyapı	17.5
Yol – Asfalt	12.9
Çevre temizliği	12.0
Park – Bahçe	9.5

SATIKADIN

Altyapı	20.8
Çevre temizliği	18.7
Park – Bahçe	7.9
Yol – Asfalt	7.1

FATİH

Yol – Asfalt	25.3
Park – Bahçe	15.3
Çevre temizliği	12.1
Toplu taşıma	9.8

KAYI

Yol – Asfalt	38.0
Altyapı	9.8
Pazar yeri	9.8
Park – Bahçe	8.8

İMRENDİ

Altyapı	56.7
Yol – Asfalt	29.0
İçme suyu	5.2
Park – Bahçe	4.8

Y.BEYAZIT

Park – Bahçe	23.2
Yıldırım-Kayı köprüsü	13.0
Yol – Asfalt	10.7
Pazar yeri	9.7

SARAY

İçme suyu	60.9
Yol – Asfalt	30.9
Altyapı	5.1
Park – Bahçe	3.0

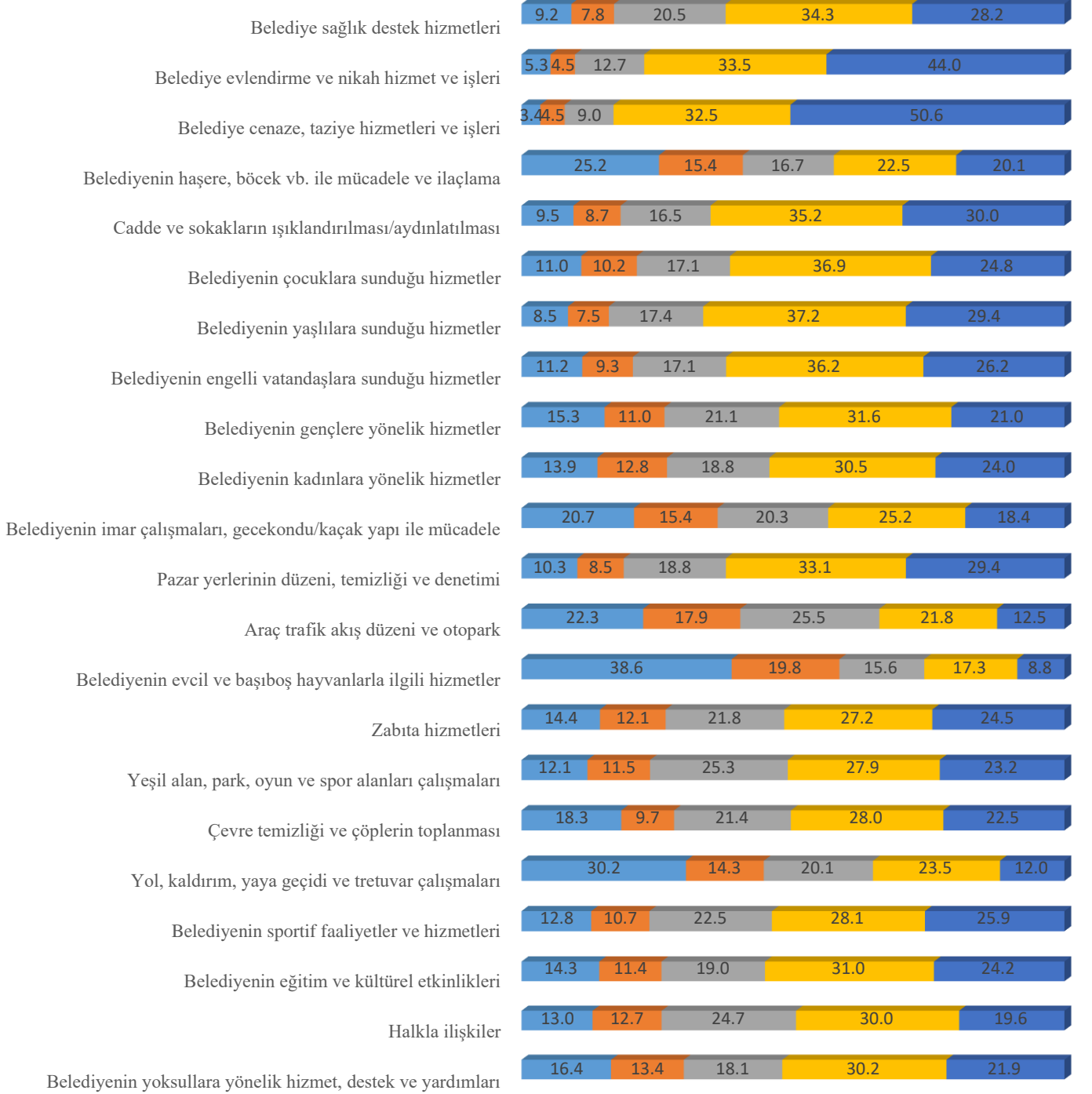
ORHANIYE

Pazar yeri	30.9
Çevre temizliği	20.5
Altyapı	14.5
Park – Bahçe	10.1

YAVUZ SULTAN SELİM

Çevre temizliği	33.1
Sokak hayvanları	33.1
Yol – Asfalt	26.7
Market	7.2

Belediye hizmetlerinden memnuniyet



0% 10% 20% 30% 40% 50% 60% 70% 80% 90% 100%

■ Hiç memnun değilim ■ Memnun değilim ■ Ne memnunum ne de değilim ■ Memnunum ■ Çok memnunum